

woj. świętokrzyskie  
pow. starachowicki  
jednostka ewid. 261103\_2 gm. Mirzec  
miejscowość – Mirzec Korzonek  
obręb nr 0008 Mirzec II  
działka ewidencyjna nr 2512, 2519

## MAPA DO CELÓW PROJEKTOWYCH

arkusz mapy nr 1  
skala 1:500

nr zgłoszenia pracy: GK.6640.1236.202

( granice działek przyjęto na podstawie ewidencji gruntów  
układ współrzędnych prostokątnych płaskich: PL „2000  
Układ wysokości –PL-EVRF2007- NH



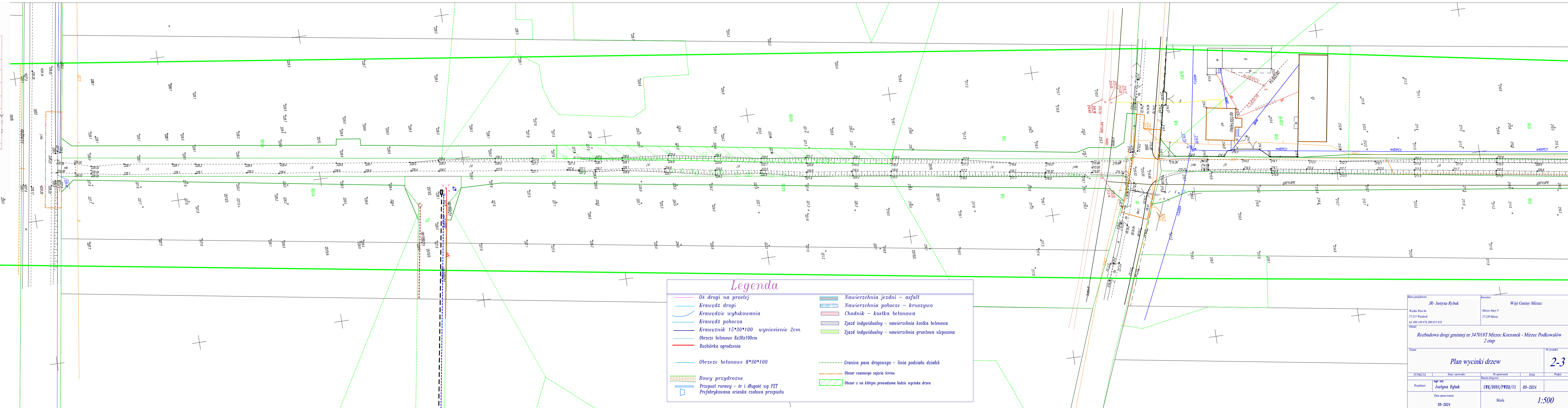
geodeta uprawniony mgr inż. Katarzyna Kaw  
sporządził(a) - Małyszyn, dn. 06.09.2024r.

**GEODETA UPRAWNIONY**  
mgr inż. **KATARZYNA KAWAŁEK**  
nr upr 21822  
27-220 Mirzec, Małyszyn Dolny 3  
tel. 506 489 612

**USŁUGI GEODEZYJNE  
PROJ-MAP**  
mgr inż. Katarzyna Kawaler  
Majszyn Dolny 3, 27-220 Mirze  
NIP 664-200-49-42, Regon 2606216  
tel. 506 489 612

Oświadczam, że niniejszy dokument został opracowany w wyniku prac geodezyjnych i kartograficznych, których rezultaty zawiera operat techniczny pozytywnie zweryfikowałem. Jednocześnie informuję, że jestem świadoma odpowiedzialności karnej za złożenie fałszywego oświadczenia.

Identyfikator zgłoszenia prac geodezyjnych	GK.6640.1236.2023
Organ służby geodezyjnej, który otrzymał zgłoszenie	STAROSTA STARACHOWA
Nr oraz data sporządzenia dokumentu zawierającego wynik pozytywnej weryfikacji	GK.6640.1236.2023_1 z dnia 06-09-2024r
Imię i nazwisko oraz nr uprawnień zawodowych kierownika prac	Katarzyna Kawałek upr. zaw. 21712
Usługi Geodezyjne PRO.J-KAP mgr inż. KATARZYŃNA KAWAŁEK Miejscowość DROJNO 3 27-220 Mirzec NIP 664-200-49-42 Regon 260621604 Tel. 506-489-612	GEODETA UPRAWN. mgr inż. KATARZYŃNA KAWAŁEK upr. zaw. 21712 27-220 Mirzec tel. 506 489 612
<div> <div> <i>/układowca prac geodezyjnych/</i> </div> <div> <i>/podpis/</i> </div> </div>	

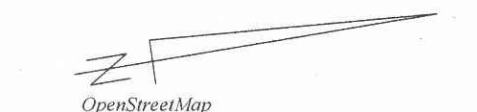




woj. świętokrzyskie  
pow. starachowicki  
jednostka ewid. 261103.2 gm. Mirzec  
miejscowość – Mirzec Korzonek  
obręb nr 0008 Mirzec II  
działka ewidencyjna nr 2512, 2519

MAPA DO CELÓW PROJEKTOWYCH  
arkusz mapy nr 1 (3)  
skala 1:500

nr zgłoszenia pracy: GK.6640.1236.2023  
( granice działek przyjęto na podstawie ewidencji gruntów )  
układ współrzędnych prostokątnych płaskich: PL „2000”  
układ wysokości –PL-EVRF2007- NH

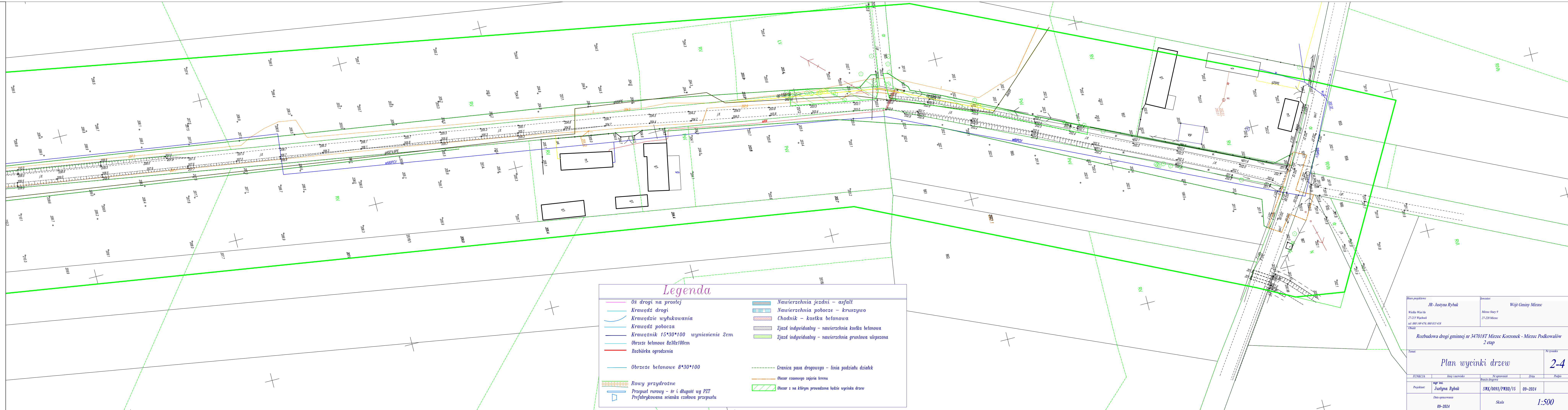


geodeta uprawniony mgr inż. Katarzyna Kawalek  
sporządził(a) - Małyszyn, dn.06.09.2024r.

GEODETA UPRAWNIIONY  
mgr inż. KATARZYNA KAWAŁEK  
nr upr 21822  
27-220 Mirzec, Małyszyn Dolny 3  
tel. 506 489 612

USŁUGI GEODEZYJNE  
PROJ-MAP  
mgr inż. Katarzyna Kawalek  
Małyszyn Dolny 3, 27-220 Mirzec  
NIP 664-200-49-42, Regon 260621640  
tel. 506 489 612

Oświadczam, że niniejszy dokument został opracowany w wyniku prac geodezyjnych i kartograficznych, których rezultaty zawiera operat techniczny pozytywnie zweryfikowany. Jednocześnie informuję, że jestem świadoma odpowiedzialności karnej za złożenie fałszywego oświadczenia.	
Identyfikator zgłoszenia prac geodezyjnych	GK.6640.1236.2023
Organ służby geodezyjnej, który otrzymał zgłoszenie	STAROSTA STARACHOWICKI
Nr oraz data sporządzenia dokumentu zawierającego wynik pozytywnej weryfikacji	GK.6640.1236.2023_1 z dnia 06-09-2024r
Imię i nazwisko oraz nr uprawnień zawodowych kierownika prac	Katarzyna Kawalek upr. zaw. 21712
Usługi Geodezyjne PROJ-MAP mgr inż. Katarzyna Kawalek Małyszyn Dolny 3 27-220 Mirzec NIP 664-200-49-42 Regon 260621640 tel. 506 489 612	GEODETA UPRAWNIIONY mgr inż. KATARZYNA KAWAŁEK nr upr 21822 27-220 Mirzec, Małyszyn Dolny 3 tel. 506 489 612
/wykonawca prac geodezyjnych/	/podpis/



Legenda

- Os drogi na prostej
- Krawędź drogi
- Krawędzie wyłukowania
- Krawędź pobocza
- Krawężnik 15\*30\*100 wyniesienie 2cm
- Obrzeże betonowe 8x30x100cm
- Rozbiórka ogrodzenia
- Obrzeże betonowe 8\*30\*100
- Rowy przydrożne
- Przepust rurowy - sr i długość wg PZT
- Przebudowa ścianki czołowej przepustu
- Nawierzchnia jezdni - asfalt
- Nawierzchnia pobocze - kruszywo
- Chodnik - kostka betonowa
- Zjazd indywidualny - nawierzchnia kostka betonowa
- Zjazd indywidualny - nawierzchnia gruntowa ulepszona
- Granica pasa drogowego - linia podziału działek
- Obszar czasowego zajęcia terenu
- Obszar z na którym prowadzona będzie wycinka drzew

Biurowie projektowe <i>JR- Justyna Rybak</i>		Inwestor: <i>Wójt Gminy Mirzec</i>	
Wielka Wios 8a 27-215 Wąchock tel. 880 149 474, 880 815 418 <i>Obręb:</i>		Mirzec Stary 9 27-220 Mirzec	
Rozbudowa drogi gminnej nr 347018T Mirzec Korzonek - Mirzec Podkowałów 2 etap			
Tytuł: <i>Plan wycinki drzew</i>			Nr rysunku <i>2-4</i>
FUNKCJA	Imię i nazwisko	Nr uprawnień	Data
	<i>Justyna Rybak</i>	<i>Branża drogowca</i>	<i>Podpis</i>
Projektant:	<i>mgr inż. Justyna Rybak</i>	<i>SWK/0083/PWBD/15</i>	<i>09-2024</i>
Data opracowania <i>09-2024</i>		Skala <i>1:500</i>	